

تم تحميل هذا الملف من موقع ملفات الكويت التعليمية



[com.kwedufiles.www//:https](https://www.kwedufiles.com)

\*للحصول على أوراق عمل لجميع الصفوف وجميع المواد اضغط هنا

\* للحصول على أوراق عمل لجميع مواد الصف الثامن اضغط هنا

<https://kwedufiles.com/8>

\* للحصول على جميع أوراق الصف الثامن في مادة اجتماعيات وجميع الفصول, اضغط هنا

<https://kwedufiles.com/8social>

\* للحصول على أوراق عمل لجميع مواد الصف الثامن في مادة اجتماعيات الخاصة بـ الفصل الأول اضغط هنا

<https://www.kwedufiles.com/8social1>

\* لتحميل كتب جميع المواد في جميع الفصول للـ الصف الثامن اضغط هنا

<https://www.kwedufiles.com/grade8>

\* لتحميل جميع ملفات المدرس مريم البعيص\_موضي المطيري اضغط هنا

[bot\\_kwlinks/me.t//:https](https://t.me/bot_kwlinks)

للحصول على جميع روابط الصفوف على تلغرام وفيسبوك من قنوات وصفحات: اضغط هنا

الروابط التالية هي روابط الصف الثامن على مواقع التواصل الاجتماعي

مجموعة الفيسبوك

صفحة الفيسبوك

مجموعة التلغرام

بوت التلغرام

قناة التلغرام

رياضيات على التلغرام



وزارة  
الإدارة العامة لمنطقة الفروانية التعليمية  
التوجيه الفني للاجتماعيات



### مراجعة وتدقيق:

رئيسة قسم الاجتماعيات في مدرسة رقية بنت محمد : جليله الدغيم  
رئيسة قسم الاجتماعيات في مدرسة عمرة الانصارية : فاطمة الصفران

تصميم وتنسيق: أ جليله الدغيم

اشراف عام : الموجه الفني : حمد البحوه

## ١- أكمل العبارات التالية بما يناسبها فيما درست :

### الوحدة الاولى :

- ١- قامت الدولة الإسلامية في المدينة المنورة
- ٢- قامت الدولة الإسلامية على يد نبي الله محمد ﷺ
- ٣- قامت الدولة الإسلامية في القرن الثامن الميلادي
- ٤- أصدرت الجمعية العامة للأمم المتحدة قرارا بإدخال اللغة العربية لغة رسمية في عام ١٩٧٣م
- ٥- يتم الاحتفال باللغة العربية في تاريخ ١٨ ديسمبر من كل عام
- ٦- العالم اليوناني الذي استفادت منه الحضارة الإسلامية في مجال الرياضيات فيثاغورس.
- ٧- أطلقت الأمم المتحدة لقب قائد العمل الإنساني للشيخ صباح الأحمد الصباح بتاريخ ٩ سبتمبر من عام ٢٠١٤م
- ٨- توفي الرسول -صلى الله عليه وسلم- في ١٢ من ربيع الأول عام ١١ هـ
- ٩- اجتمع المسلمون بعد وفاة الرسول ﷺ في سقيفة بني ساعدة
- ١٠- أول حاكم بعد الرسول -ﷺ- إذ خلفه بإدارة شئون المسلمين هو أبي بكر الصديق
- ١١- ظهر منصب إداري جديد في الدولة الإسلامية وهو الخليفة
- ١٢- استحدث منصب إداري جديد في عهد الخليفة الراشد الثاني عمر بن الخطاب وهو المحتسب
- ١٣- ظهر العديد من الكيانات السياسية من ممالك وسلطنات وإمارات في عهد الدولة العباسية
- ١٤- أنشأ ديوان الماء في مدينة مرو الواقعة في خراسان « إيران حاليا
- ١٥- اكتشف في دولة الكويت محطة لاستراحة قوافل الحجاج تعود للعصر الإسلامي تسمى محطة الشجي
- ١٦- مقدار الزكاة على الأموال النقدية التي حال عليها الحول بواقع ٢.٥ %
- ١٧- الجهة المسؤولة عن الوقف في دولة الكويت تسمى الوزارة الأوقاف والشؤون الإسلامية
- ١٨- الطراز المعماري الذي يعكس التصميم الأندلسي والمنقوشات الإسلامية في دولة الكويت يسمى المسجد الكبير
- ١٩- الشيخ الذي افتتح المسجد الكبير في عام ١٩٨٦م هو الشيخ جابر الاحمد الصباح رحمه الله.
- ٢٠- صناعة خشبية برع المسلمون بصناعتها تسمى أرابيسك
- ٢١- اول القبلتين وهو أكبر مساجد العالم يسمى المسجد الأقصى.
- ٢٢- الخليفة الذي ضم حجرات بيت الرسول صلى الله عليه وسلم الى المسجد هو عبد الملك بن مروان.
- ٢٣- يقع قصر الحمراء في مدينة غرناطة بالأندلس
- ٢٤- يطلق على بلاد الأندلس حاليا اسم اسبانيا
- ٢٥- كلمة اشتقت منها كلمة الكاميرا هي قمرة
- ٢٦- العالم الذي له الفضل في تطوير فكرة الكاميرا هو الحسن بن الهيثم
- ٢٧- الخليفة العباسي الذي شجع على العلم وحركة الترجمة هو المأمون
- ٢٨- استفاد الأوروبيون من طريقة المسلمون في نقل الرسائل جوا عن طريق الحمام الزاجل
- ٢٩- قصر يقع في الأراضي الممتدة في شمال الحراء السورية وجنوب نهر الفرات في العراق يسمى قصر الرصافة
- ٣٠- ألف الجاحظ ٣٥٠ كتابا أهمهم كتاب كان يراقب سلوك الحيوانات عن طريق التجارب ويدرس أعضائها الداخلية يسمى كتاب الحيوان
- ٣١- تأثر العالم الانجليزي روجر بيكون بالعالم والفيلسوف الكندي في مجال الفلسفة

١/ تتواجد دول العالم الاسلامي ضمن ٤ قارات.

### الوحدة الثانية

- ٢/ يقع العالم الاسلامي بين خطي طول ١٨ غربا الى ١٤١ شرقا
- ٣/ يقع العالم الاسلامي بين دائرتي عرض ١٣ جنوبا الى ٥٥ شمالا.
- ٤/ أكبر الدول الإسلامية مساحة تسمى جمهورية كازاخستان
- ٥/ أصغر الدول الإسلامية مساحة تسمى جمهورية المالديف.
- ٦/ يطلق على هضبة الصحراء الكبرى بهضبة أفريقيا الشمالية
- ٨/ أكثر دوله انتاجا لمعدن اليورانيوم لعام ٢٠١٤ بنسبة ٤١ % هي كازاخستان



٩/ أكثر المعادن انتاجا في العالم الاسلامي هو اليورانيوم

١٠/ تعد الهضاب من التضاريس المهمة في العالم الاسلامي .

١١/ أكبر هضبة في العالم الاسلامي تمتد من ساحل المحيط الأطلسي غربا الى مرتفعات البحر الاحمر شرقا  
تسمى هضبة الصحراء الكبرى

١٢/ تنقسم السهول في العالم الى نوعين سهول فيضيه و سهول ساحلية.

١٣/ أكثر الأقاليم المناخية انتشارا في دول العالم الاسلامي الاقليم الصحراوي .

١٤/ مساحة من الارض تتصف بعناصر مناخية متشابهة تسمى الاقليم المناخي .

١٥/ من اهم مصادر الطاقة في العالم الغاز الطبيعي والنفط

١٦/ المصدر الرئيسي في العالم الاسلامي لإنتاج الغذاء هي الثروة الزراعية

١٧/ المحاصيل التي تزرع من أجل التصدير هي الغلات النقدية

١٨/ تصنع الحبال وبعض انواع الاحذية و الحقائق والأقمشة من أغصان نبات يسمى الجوت

١٩/ الدولة التي احتلت المركز الثاني على مستوى العالم للإنتاج البحري في عام ٢٠١٤ هي اندونيسيا.

٢٠/ الدولة الاسلامية الوحيدة في قارة امريكا الجنوبية هي سورينام

٢١/ يعد من المصادر غير الطبيعية لإنتاج الاسماك هو الاستزراع السمكي

٢٢/ الدولة التي لا تطل على سطح مائي تسمى دولة مغلقة

٢٣/ جبال تضم مكة وتحجز سهل تهامة في الغرب عن هضبة نجد في الشرق تسمى مرتفعات الحجاز

٢٤/ أشهر سهول دولة الكويت يمتد من جون الكويت باتجاه الجنوب موازيا للساحل يسمى سهل برقان

سهل يقع في شمال دولة الكويت يسمى الروضتين

٢٥/ أكثر الأشكال التضاريسية انتشارا في العالم الاسلامي هي التلال

مفاهيم الوحدة الاولى

٢ ( اكتب المفاهيم أو المصطلحات الدالة على العبارات التالية :

المفهوم	العبرة
١. الحضارة	هي كل ما يطرأ على المجتمع من تقدم وتطور ورقي سواء في الجانب المادي
٢. القصور	هي مقر الحاكم والمكان الذي يضم المؤسسات الادارية كالوزارة والدواوين
٣. المساجد	تقام فيها الصلوات وخطبة الجمعة والتعليم الديني .
٤. اهل الذمة	هم النصارى واليهود الذين ظلوا على دينهم مع دفع الجزية .
٥. الخراج	ضريبة الارض الزراعية التي تخرج مبلغا ماليا معيناً من ناتج المحصول الزراعي
٦. الجزية	مبلغ مالي يدفعه الرجال غير المسلمين من أهل الذمة ممن قادرون على حمل السلاح نظير حماية الدولة لهم
٧. الوقف الإسلامي	صدقه جاريه يوقفها المرء في حياته لوجوه الخير والبر ، ويكون اجرها ونفعها ما دامت باقية ويتم الاجر بعد وفاته
٨. الفسيفساء	مجموعة من المكعبات الزجاج المون والشفاف وقطع من الحجر الابيض والاسود والقطع الخزفية تثبت فوق طبقة من الجص
٩. الزكاة	هي ما يخرجها المسلم من حق الله تعالى في الاموال والثروات للفقراء وقيمتها ٢,٥٪ .

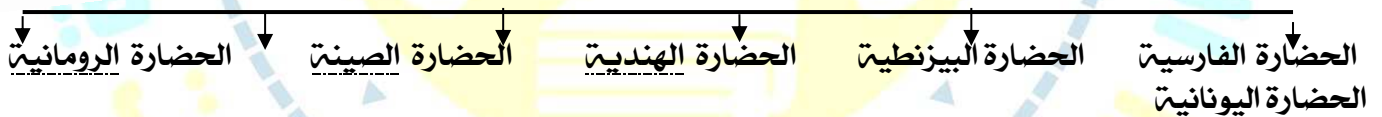
## مفاهيم الوحدة الثانية

١. التضاريس	أشكال سطح الارض وتطلق على الجبال والهضاب والسهول والتلال
٢. الوادي	حوض أو منخفض طبيعي على سطح الارض
٣. السهول	أجزاء فسيحة من سطح الأرض تتميز باستوائها وقلّة ارتفاعها
٤. الهضبة	أرض مرتفعة سطحها مستو، وتمتد لمساحة واسعة
٥. الجبل	كل قمة لا يقل ارتفاعها عن ١٠٠٠ متر تقريبا
٦. التل	يشبه الجبل ولكن ارتفاعه أقل من ١٠٠٠ متر
٧. المناخ	حالة الجو خلال فترة زمنية طويلة من حيث عناصره
٨. الطقس	حالة الجو في مكان لمدة قصيرة تتراوح بين يوم أو عدة أيام
٩. احتياطي النفط	كمية النفط المخزونة في باطن الارض ولم تستخرج بعد.
١٠. الاقليم المناخي	مساحه من الأرض تتصف بعناصر مناخية متشابه.
١١. دول مغلقة	مصطلح يطلق على أي دولة لا تطل على سطح مائي
١٢. الغلات النقدية	المحاصيل التي تزرع مت أجل التصدير مثل : القطن والمطاط الطبيعي.
١٣. الجوت	نبات ينمو في المناطق الاستوائية والموسمية، وتصنع الحبال والأحذية والحقائب والأقمشة الخشنة من أغصانه.

## مخططات في الوحدة الاولى :

### ( ٣ ) أكمل المخطط السهمي التالي :

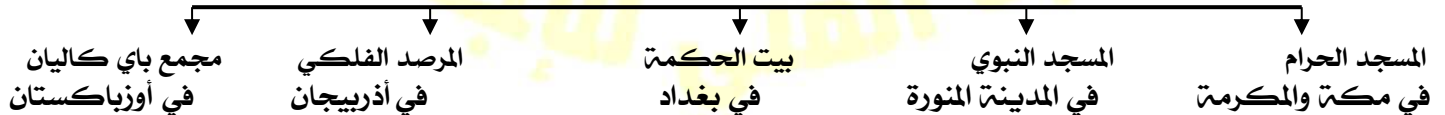
#### الحضارات الأخرى التي طورت الحضارة الاسلامية




#### المجالات التي أثرت بالعلماء الأوربيين



#### أهم المراكز العلمية في الحضارة الاسلامية



#### (المظاهر الاقتصادية في الحضارة الإسلامية)



## مميزات المظاهر العمرانية في الحضارة الإسلامية



## أشهر المساجد التاريخية في العالم الإسلامي



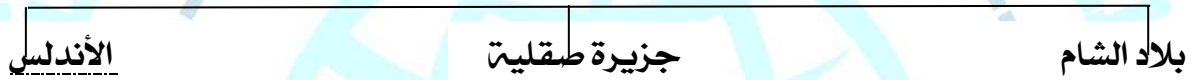
## المناصب الإدارية في الحضارة الإسلامية



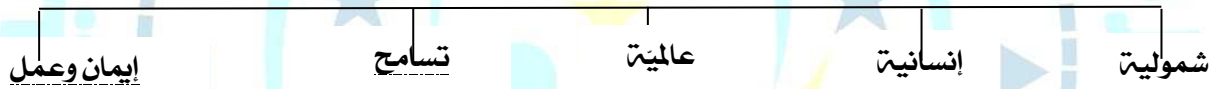
## الخلفاء الراشدين



## مراكز إشعاع الحضارة الإسلامية



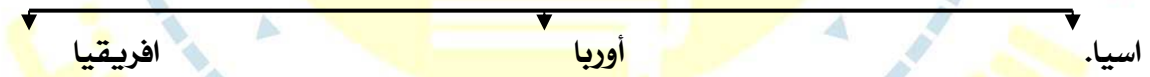
## خصائص الحضارة الإسلامية



( ٤ ) اكتب عنوانا للمخطط السهمي التالي :

مخططات في  
الوحدة الثانية :

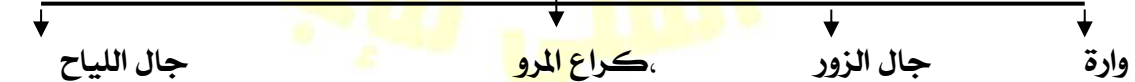
## قارات العالم القديمة



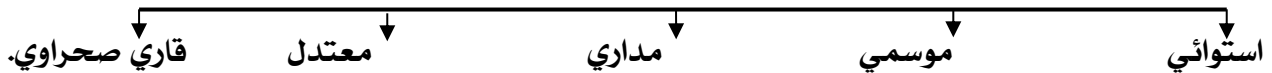
## أشكال سطح الأرض



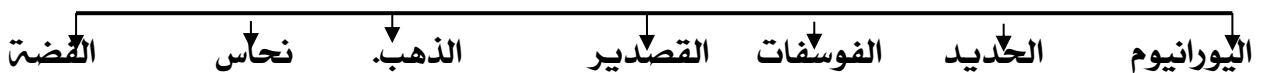
## تلال الكويت



## الاقليم المناخية في العالم الاسلامي



## من أهم المعادن المنتجة في العالم الاسلامي





## هذا العمل مجاني لا يسمح ببيعه



( ٥ ) استنتج الرابط بين العناصر التالية :








الوحدة الاولى

- ١/ الرياضيات + الفيزياء + الكيمياء + الفلسفة + الفلك
  - ٢/ علوم الدين + حديث + فقه + تفسير + تاريخ
  - ٣/ مساجد + قصور + مستشفيات + مكتبات + الأدوات + الاختراعات.
  - ٤/ العلوم + الفكر + الأدب + الأخلاق + السياسة + الثقافة
  - ٥/ القرآن الكريم والسنة النبوية + اللغة العربية + الحضارات الاخرى
  - ٦/ شمولية + عالمية : + تسامح + حضارة إيمان وعمل + إنسانية
  - ٧/ الوزير + الوالي + الحاجب + القاضي + المحتسب
  - ٨/ سور الأحساء + سور القاهرة + سور بغداد
  - ٩/ أهل الذمة + رجال الدين + حكام + خدم
- ( العلوم العقلية )  
( العلوم النقلية )  
( الجانب المادي )  
( الجانب الروحي )  
( اسس الحضارة الاسلامية )  
( خصائص الحضارة الإسلامية )  
( مناصب الإدارية )  
( أشهر الأسوار العمرانية )  
( الفئات الاجتماعية )

الوحدة الثانية

١. الموقع + التضاريس + المناخ + الموارد المائية
  ٢. آسيا + أفريقيا + أوروبا
  ٣. وادي + سهل + هضبة + جبل
  ٤. الاخضر + مرة + الاحجار + الحجاز
  ٥. وارة + كراع المرو + جال الياح + جال الزور
  ٦. موسمي + مداري + صحراوي + معتدل
  ٧. ثروة الطاقة والمعادن + الثروة الزراعية + الثروة السمكية
  ٨. يورانيوم + ذهب + فضة + نحاس
  ٩. مناخ + مياه + تربة خصبة + أيدي عامله
- (عناصر البيئة الطبيعية)  
( القارات القديمة )  
( تضاريس )  
( جبال )  
( تلال الكويت )  
( أقاليم مناخية )  
( موارد طبيعية )  
( ثروات معدنية )  
( عوامل الانتاج الزراعي )

## أرقام هامة

نسبة العاملين من سكان العالم الاسلامي في الزراعة تبلغ ٪٧٠	نسبة احتياط العالم الاسلامي من النفط الخام تبلغ ٪٥٨,٥	نسبة انتاج العالم الاسلامي من النفط الخام ٪٤١,٥	نسبة انتاج العالم الاسلامي من الغاز الطبيعي تبلغ ٪٣٦	نسبة انتاج كازاخستان من معدن اليورانيوم تبلغ ٪٤١	تبلغ نسبة إنتاج العالم الاسلامي من الحبوب بالنسبة للعالم حوالي ١٤ ٪	تبلغ مساحة العالم الاسلامي بالنسبة لمساحة العالم حوالي ٪٢,٢٢	تبلغ مساحة العالم الاسلام ي حوالي ٣٢ مليو ن كم.
							

## الوحدة الاولى

٦- ( صنف - ضع - اكتب أسماء ) .  
أ- أسماء الكتب - أو العلماء

العالم	الجاحظ	البيروني	الخوارزمي	الرازي	الادريسي
الكتاب	الحيوان	الصيدلة في الطب	الجبر والمقابلة	الحاوي في الطب	نزهة المشتاق في اختراق الآفاق

بد اسم المسجد أو مكانه

اسم المسجد	الكعبة المشرفة	المسجد النبوي	المسجد الأقصى
المكان	مكة المكرمة:	المدينة المنورة	القدس (فلسطين المحتلة)

المسجد الأموي	جامع عمرو بن العاص	الجامع الأزهر	جامعة الزيتونة	جامع قرطبة	مسجد السلطان أحمد	مسجد عمر بن الخطاب
دمشق	الفسطاط	القاهرة	تونس	الأندلس	إسطنبول	المملكة العربية السعودية

ج- القصور + الأدب + الثقافة + الأدوات + الاختراعات + الأخلاق  
د- القرآن الكريم + شمولية + اللغة العربية + عالمية

الجوانب المادية	الجوانب الروحية
القصور- الأدوات- الاختراعات	الأدب- الثقافة - الأخلاق
اسس الحضارة الاسلامية	خصائص الحضارة الإسلامية
القرآن الكريم - اللغة العربية	شمولية- عالمية

(٢) ضع أسماء الخلفاء أو القصور التالية أسماؤهم كلا في مكانه حسب الجدول التالي :

هشام بن عبد الملك / معاوية بن ابي سفيان / يزيد بن الوليد - الرصافة / الخضر / عمرة

الخليفة	هشام بن عبد الملك	معاوية بن ابي سفيان	يزيد بن الوليد
اسم القصر	الرصافة	الخضر	عمرة
المكان	سوريا	دمشق	الاردن



٢/ النحاس - الجوت - الذهب - الارز - القطن - اليورانيوم - المطاط - الفضة  
٣/ الذرة - الأرز - العنب - الموز - القطن - الجوت

الفواكه والثمار	الحبوب	الغلات النقدية
العنب الموز	الذرة الأرز	القطن الجوت

الثروة المعدنية	الثروة الزراعية
النحاس - الذهب - اليورانيوم - الفضة	الجوت - الارز - القطن - المطاط

(٧) اختر للمجموعة (أ) ما يرتبط بها من المجموعة (ب) بوضع الرقم المناسب .

م	المجموعة (أ)	الرقم المناسب	المجموعة (ب)
١	بلاد الأندلس	٣	سوريا - لبنان - فلسطين - الاردن
٢	صقلية	٢	إيطاليا
٣	بلاد الشام	١	إسبانيا والبرتغال
		—	بريطانيا

هذا العمل مجاني  
لا يسمح ببيعه

١٨ فرق بين كل من

١- الصادرات والواردات في الحضارة الاسلامية -

الصادرات	الواردات
التمور والفواكه واللبن والخيول العربية	الأخشاب والتوابل والذهب

٢- مفاهيم كل من التالية :

الزكاة	الخراج	الجزية	الوقف الإسلامي
هي ركن من أركان الإسلام يخرجها المسلمون الأغنياء من الأموال والثروات للمستحقين من الفقراء	ضريبة الأرض الزراعية التي تخرج مبلغا ماليا معيناً من ناتج المحصول الزراعي	مبلغ مالي يدفعه الرجال غير المسلمين من أهل الذمة ممن هم قادرون على حمل السلاح نظير حماية الدولة لهم.	صدقة جارية يوقفها المرء في حياته لوجوه الخير والبر، ويكون أجرها ونفعها ما دامت باقية ويستمر الأجر حتى بعد وفاته.

الوحدة الثانية

٢- أنواع المناخ من حيث صفة المطر :

المناخ	المناخ الاستوائي الحار	المناخ الموسمي الحار	المناخ المداري	المناخ المعتدل الدافئ
صفة الأمطار	مطر طوال العام.	مطر صيفا	الأمطار الصيفية قليلة	مطر شتاء وحار صيفا

٤/ مصادر انتاج الاسماك ص ٧٤

مصادر طبيعية	مصادر غير طبيعية
المحيطات والبحار / المياه العذبة	الاستزراع السمكي

## ٩/ قارن بين كل من

١/ عدد الدول الإسلامية في كل قارة :

قارة آسيا	قارة افريقيا	قارة أوروبا	أمريكا الجنوبية
٢٧ دولة	٢٦ دولة	دولتين البانيا و (البوسنة والهرسك)	دولة واحدة (سورينام)

## ٢ / جمهورية كازاخستان ، جمهورية المالديف

من حيث المساحة :

جمهورية كازاخستان	جمهورية المالديف
اكبر الدول الإسلامية	اصغر الدول الإسلامية

## ٣/ الجبل والتل من حيث الارتفاع

الجبل	التل
لا يقل ارتفاعها عن ١٠٠٠ متر تقريبا.	اقل من ١٠٠٠ متر.

## ٤ / الكويت وهضبة الصحراء الكبرى من حيث الكثافة السكانية

الكويت	هضبة الصحراء الكبرى
كثافة سكانية مرتفعة.	كثافة سكانية منخفضة جدا

## ٥/ المناخ والطقس من حيث الفترة الزمنية

المناخ	الطقس
فترة زمنية طويلة.	فترة زمنية قصيرة.

١٠. أعد ترتيب الأحداث التالية ترتيبا تصاعديا من الاقدم إلى الأحدث بوضع الرقم الصحيح في المربع :

ترتيب الأحداث	الأحداث
٤	١- ظهور منصب إداري جديد في الدولة الإسلامية وهو الخليفة.
٢	٢- اجتماع المسلمون في سقيفة بني ساعدة.
٣	٣- اختيار أبي بكر الصديق - رضي الله عنه - كأول حاكم بعد الرسول - ﷺ.
٥	٤- استحداث منصب إداري جديد في عهد الخليفة الراشد الثاني عمر بن الخطاب - رضي الله عنه.
١	٥- وفاة الرسول - ﷺ - في ١٢ من ربيع الأول عام ١١ هـ.

الرقم	السؤال ١١ / فسر	الاجابة
١.	تسمية الحضارة الإسلامية بهذا الاسم.	نسبة الى الدين الإسلامي.
٢.	تسمية صناعة الأرابيسك بهذا الاسم	سميت بهذا الاسم نسبة إلى العرب.
٣.	تسمية الزكاة بهذا الاسم.	سميت الزكاة لما فيها من تزكية للنفس وتطهيرها
٤.	أهمية الوقف الاسلامي .	يسد حاجات الفقراء ونشر العلم النافع وبناء المدارس ودور الأيتام
٥.	أهمية المساجد في العالم الاسلامي	تقام فيها الصلوات وخطبة الجمعة والتعليم الديني
٦.	تسمية هضبة أفريقيا الشمالية	نظرا لامتدادها الواسع من ساحل المحيط الاطلسي غربا الى مرتفعات البحر الاحمر شرقا.
٧.	تسمية مرتفعات الحجاز بهذا الاسم.	لان هذه المرتفعات تحجز سهل تهامة في الغرب عن هضبة نجد في الشرق
(١٢) علل / اذكر السبب .		
١.	اهتمت الحضارة الإسلامية بالموارد الاقتصادية والمالية	بسبب دورها في تقدم البلاد وازدهار وتوفير أسباب العيش الكريم.
٢.	اهتمت الدولة الإسلامية بالقطاع الصناعي اهتماما كبيرا.	من أجل استثمار الموارد الطبيعية المتوفرة بها.
٣.	تدين أوروبا بالفضل الكبير للحضارة الإسلامية.	لأنها كانت السبب في النهضة الصناعية والعلمية الأوروبية الحديثة.
٤.	لقيت التجارة تشجيعا كبيرا في الحضارة الإسلامية.	أ/ لدورها الكبير في التبادل التجاري مع المناطق المجاورة ب/ اسهمت في نشر الدين الإسلامي ج/ ازدهار التجارة
٥.	ازدهار العلم وظهور العلماء في الدولة الإسلامية	تشجيع العلماء والرعاية / التنافس العلمي بين الدول الإسلامية / حركة التعريب / الرخاء الاقتصادي
٦.	يتصل العالم الاسلامي مع بقية العالم بسهولة.	لانه يشغل موقعا جغرافيا مهما في وسط العالم ولامتداده ضمن اربع قارات
٧.	تنوع التضاريس في العالم الاسلامي.	لاتساع مساحة الارض التي يشغلها العالم الاسلامي حيث تبلغ ٣٢ مليون كم ٢.
٨.	للسهول أهمية كبيرة	لاستخدامها كموانئ طبيعية - تشييد المدن. - تركيز السكان فيها
٩.	تشييد المدن في السهول.	لان السهول عبارة عن أجزاء فسيحة من سطح الارض تتميز باستوائها وقله ارتفاعاتها.
١٠.	تركز السكان في السهول.	نظرا لسهولة التنقل فيها.
١١.	تنوع المناخ في دول العالم الاسلامي	أ- مساحة العالم الاسلامي الشاسعة. ب- الموقع بالنسبة لدوائر العرض. ج- يطل في معظم اجزائه على العديد من المسطحات المائية.
١٢.	الكثافة السكانية في الصحراء الكبرى ضئيلة	لتواجدها ضمن المناخ الصحراوي الحار.
١٣.	تنوع الثروات الطبيعية في العالم الاسلامي	أ- بسبب المساحات الشاسعة التي يمتلكها العالم الاسلامي. ب- امتلاكه تضاريس متنوعة. ج- يقع في مناخات متنوعة.
١٤.	تعد الثروة الزراعية هي المصدر الرئيسي لإنتاج الغذاء	لوجود العديد من العوامل المساعدة على الانتاج الزراعي مثل التربة الخصبة، المناخ، وجود مصادر الماء الطبيعية، سقوط الامطار، كثرة الايدي العاملة
١٥.	تنوع مصادر انتاج الاسماك في دول العالم الاسلامي	لوجود مصادر طبيعية كالمحيطات وغير طبيعية كالاستزراع السمكي
١٦.	قلّة عدد السكان في المناطق الجبلية في دول العالم الاسلامي	شدة انحدارها/ قلّة الأكسجين/ صعوبة التنقل/ انخفاض الضغط الجوي



١٣/ برهن على صحة العبارة التالية:		
١.	انعكس أثر خصائص الحضارة الإسلامية على دولة الكويت:	<ul style="list-style-type: none"> <li>نشأ الشعب الكويتي على التراحم والعدل والتسامح والمساواة.</li> <li>العمل على فعل الخير من خلال تأسيس المؤسسات والهيئات والجمعيات الخيرية</li> <li>مد يد العون سواءً للمسلمين أو غير المسلمين</li> </ul>
٢.	كان لجزيرة فيلكا دور يعود للعصر الإسلامي:	رصد قريتا القرينية في شمال جزيرة فيلكا والقصور في وسطها ازدهرتا بازدهار الطريق التجاري البحري عبر الخليج العربي.. وكانت تمارس فيهما التجارة والغوص على اللؤلؤ والزراعة والرعي.
٣.	استفاد الاوربيون من الحضارة الاسلامية في عدة مجالات منها الجغرافيا والفلسفة واستخراج المياه الجوفية.	<p>مجال المجاري الجوفية في مدينة (مجريط) وهي مدريد حيث قام المسلمون بمد المجاري الجوفية تحت الأرض بطريقة هندسية محكمة.</p> <p>مجال الجغرافيا: أثبتوا أن الأرض كروية واكتشفوا الأمريكيتين نتيجة لترجمتهم لكتاب الإدريسي</p> <p>مجال الهندسة الإنجليزي روجر بيكون في القرن السابع الهجري تأثر بكتاب الهندسة للفيلسوف الكندي</p>
١٤/ دلل على صحة العبارة التالية:		
١.	(لقد استوعبت وتقبلت الحضارة الإسلامية شعوبا عديدة على مدار تاريخها من العرب والفرس والترك والأفارقة والآسيويين والهنود والأوروبيين)	<ul style="list-style-type: none"> <li>وجود علماء مسلمين مثل البيروني - الإدريسي وغيرهم ممن استفاد منهم الحضارة الاسلامية وأدت لتطورها</li> </ul>
٢.	اهتمام المسلمين في الحضارة الإسلامية بالزراعة	أ/ شق القنوات المائية والترع ب/ اقامة السدود. ج/ تنظيم وسائل الري. د/ إنشاء ديوان الماء
٣.	شعب الكويت جبل على حب الخير الدائم والأجر المستمر.	انشاء وزارة الأوقاف والشؤون الاسلامية
١٥/ اكتب مما درست حول :		
١.	البيروني	عدد مؤلفاته 180 مؤلف أشهر مؤلفاته كتاب الصيدلة في الطب أهم اكتشافاته معادلة نصف قطر الأرض والتي سميت باسمه ( معادلة البيروني )
٢.	يوم الاحتفال باللغة العربية	أصدرت الجمعية العامة للأمم المتحدة في شهر ديسمبر عام ١٩٧٣ قرارا بإدخال اللغة العربية ضمن اللغات الرسمية بعد اقتراح قدمته المملكة العربية السعودية ومملكة المغرب ، واعتبر يوم ١٨ ديسمبر من كل عام يوم الاحتفال باللغة العربية
٣.	المسجد الأقصى	هو أحد أكبر مساجد العالم أول القبليتين يقع في القدس وهو كامل المنطقة المحاطة بالسور ويشمل قبة الصخرة والمسجد القبلي والمصلى الرواني وعدة معالم
٤.	مجالس القصص والوعاظ،	هي مجالس توجد في المجتمع الإسلامي لسماع القصص والحكايات
٥.	موقع العالم الإسلامي	يملك موقع جغرافي هام ، يمتد في القارات القديمة (آسيا، أفريقيا، أوروبا) بالإضافة إلى أمريكا الجنوبية، يقع بين خطي طول ١٨ ° غربا إلى ١٤١ ° شرقا، ودائرتي عرض ١٣ ° جنوب خط الاستواء إلى ٥٥ ° شمال خط الاستواء.
٦.	جمهورية كازاخستان	أكبر الدول الإسلامية من حيث المساحة، وأولى الدول في إنتاج اليورانيوم

٧.	هضبة الصحراء الكبرى	أكبر الهضاب في العالم، وتمتد من ساحل المحيط الأطلسي غرباً إلى مرتفعات البحر الأحمر شرقاً.
٨.	المسجد الكبير	افتتح في عام 1986 في عهد الشيخ جابر الأحمد الصباح تم بناء المسجد الكبير وفق الطراز الأندلسي الإسلامي يقع المسجد الكبير في قلب عاصمة الكويت مقابل قصر السيف
١٦ / عدد		
١.	اسس الحضارة الاسلامية :	أ. القرآن الكريم والسنة النبوية ب. اللغة العربية ج. الحضارات الاخرى
٢.	الصناعات التي ظهرت في الحضارة الاسلامية.	صناعة السفن - صناعة الأسلحة - صناعة الورق - صناعة الأدوية - صناعة المنسوجات - صناعة الخزف والمعادن - كذلك برزت الصناعات الخشبية
٣.	العوامل أدت إلى ازدهار العلم وظهور العلماء:	١) تشجيع العلماء ورعاية وتمويل القيادات السياسية لهم من خلفاء وملوك وسلاطين وأمرأ. ٢) التنافس العلمي بين الدول الإسلامية. ٣) حركة التعريب ( الترجمة للكتب القديمة اليونانية والهندية والفارسية وغيرها). ٤) الرخاء الاقتصادي.
٤.	المناصب السياسية في الدولة الإسلامية.	( الخليفة - الوالي - القاضي - الحاجب )
٥.	خصائص الحضارة العربية الإسلامية.	( تسامح - إيمان وعمل - إنسانية - عالمية - شمولية )
٦.	الصناعات التي اهتم بها المسلمون.	صناعة السفن / الأسلحة / الأدوية / الورق / المنسوجات / الخزف والمعادن
٧.	الشخصيات الكويتية التي أطلق عليها لقب قائد العمل الانساني	أ. الشيخ صباح الأحمد الصباح ب. الداعية عبدالرحمن السميح
٨.	العوامل التي ساعدت في تنوع المناخ في دول العالم الإسلامي	<ul style="list-style-type: none"> <li>* امتداد دول العالم الإسلامي على مساحة شاسعة.</li> <li>* الموقع بالنسبة لدوائر العرض.</li> <li>* الإطلالة على عدة مسطحات مائية في معظم أجزائه.</li> <li>* التنوع في التضاريس من جبال وهضاب وسهول ووديان.</li> </ul>
٩.	أهم موارده الطبيعية في العالم الاسلامي .	أ - ثروات الطاقة والمعادن ( النفط والغاز الطبيعي / الثروات المعدنية) ب -الثروة الزراعية. ( الحبوب / الغلات النقدية/ الفواكه والثمار) ج -الثروة السمكية
١٧ / أجب عن الأسئلة التالية :		
١.	ماهي موارد بيت مال المسلمين ؟	الزكاة - الخراج - الجزية - الوقف الإسلامي
٢.	ما أهم مميزات المظاهر العمرانية ؟	الأسوار - القباب - المآذن - المنابر - الزخارف
٣.	ماهي نتائج حضارة إيمان وعمل ؟	التنمية والإبداع / حفظ التراث
٤.	كيف تصنع الأحذية والحقائب والأقمشة الخشنة من نبات الجوت	تؤخذ أغصانه وتوضع تحت الماء وتطمر بالطين، وبعد أيام تستخرج وتغزل ويصنع منها الحبال التي تصنع الأحذية والحقائب والأقمشة الخشنة



## ١٨ / ضع عنوانا مناسباً للـ ... ( الصور - الأشكال - الخرائط - المعلومات - ... ألخ ) التالية :



### المسجد الأقصى

### الصناعات في الحضارة الاسلامية

### علماء المسلمين

### خريطة الادريسي

### المسجد الكبير




### عوامل زيادة الانتاج الزراعي

### ثروات الطاقة النفط والغاز الطبيعي

### أسس الحضارة الاسلامية المعادن في دول العالم الاسلامي

تكريم الشيخ  
صباح الأحمد  
الصباح والذي  
لقب من قبل الأمم  
المتحدة (بقائد  
العمل الإنساني)  
بتاريخ ٩ سبتمبر  
٢٠١٤م في مجال  
العمل الخيري



هذا العمل مجاني  
لا يسمح ببيعه

### خريطة توضح التلال في دولة الكويت

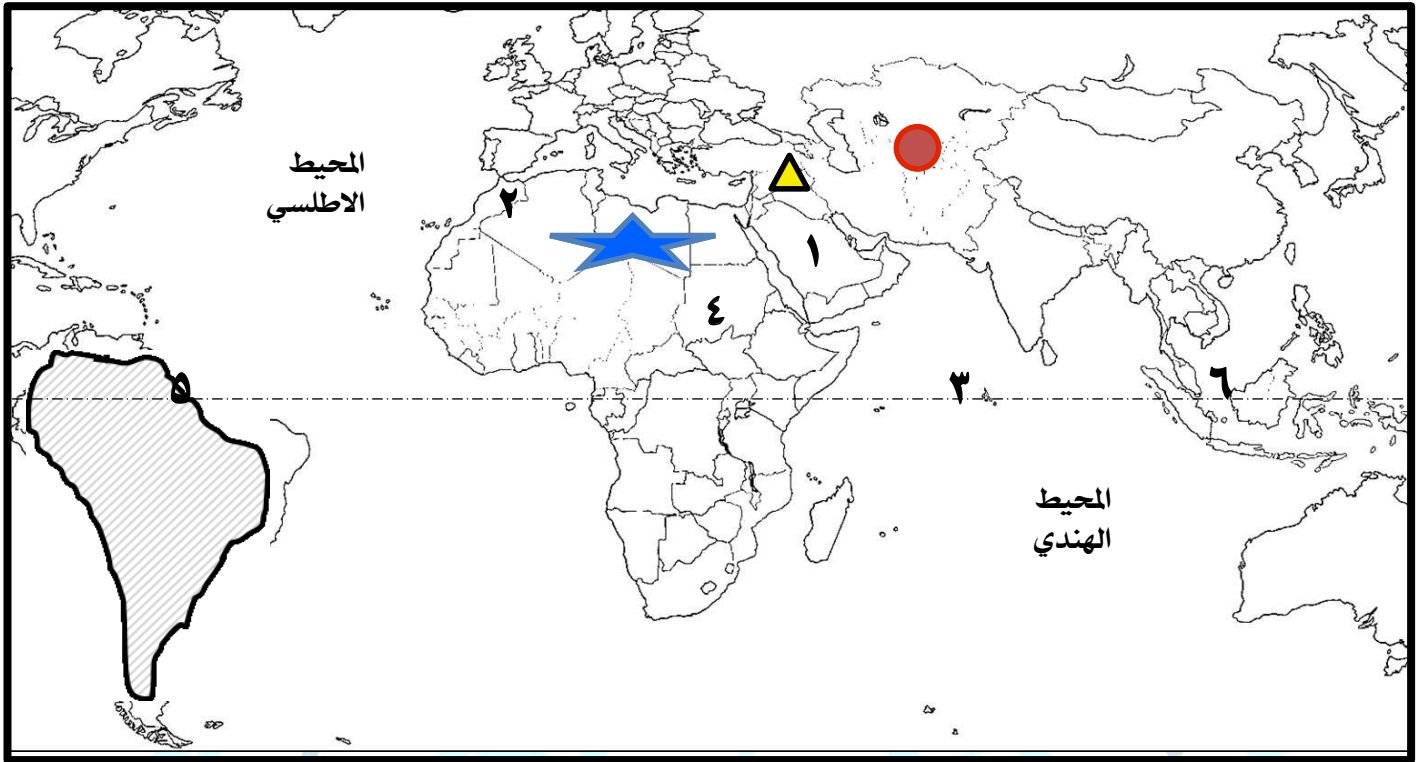
### معايير الحضارة الاسلامية الى أوروبا أو مراكز اشعاع الحضارة الاسلامية

### ١٩ / اكتب مدلولات الأرقام أو الرموز أو الأشكال على الخريطة التي أمامك :



- بلاد الأندلس من مراكز الاشعاع يمثلته الحرف : أ
- المرصد الفلكي في أذربيجان يمثلته الحرف و
- بيت الحكمة يمثلته الحرف : ب
- مجمع باي كاليان يمثلته الحرف : د
- مسجد رفعه نبي الله ابراهيم واسماعيل يمثلته الحرف : ج
- المحيط الاطلسي يمثلته الحرف س
- دولة اسلامية يكثر بها الانتاج السمكي تحمل الحرف ي

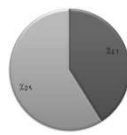




الشكل ١ يمثل اكبر الدول الإسلامية مساحةً تسمى كازاخستان	يشير الرقم (١) الى هضبة تسمى نجد	أصغر الدول الإسلامية مساحةً يمثلها الرقم ٣	دولة سورينام يمثلها الرقم ٥
الشكل ٢ يمثل هضبة الصحراء الكبرى	يشير الرقم (٢) الى جبال تسمى أطلس	الدولة الإسلامية التي يوجد بها جبل مره يمثلها الرقم ٤	ارسم خط الاستواء
الشكل ٣ يمثل سهول تسمى دجلة والفرات	يشير الرقم (٣) الى دولة تحتل المركز الثاني في الانتاج البحري تسمى إندونيسيا	ظلل قارة أمريكا الجنوبية	حدد كل من المحيط الهندي والمحيط الأطلسي كتابيا على الخريطة

٢٠ / لاحظ الشكل المقابل ثم أكمل

أعد ترتيب الثلاث دول الاولى في المعادن المذكورة في الجدول ص ٧٠  
كازاخستان - أوزباكستان - كازاخستان واندونيسيا  
أقل نسبة انتاج في اليورانيوم ( باكستان )  
حول نسبة كازاخستان في اليورانيوم لدائرة بيانية



اقرأ الفقرة ثم أجب على التالي :

من مقولات المفكر الفرنسي في كتاب حضارة العرب ➤ . لم يعرف التاريخ أمة أرحم من العرب (المسلمين) . والرحمة والعدل عندهم متلازمان , و لقد فاق العرب (المسلمين) كل من سبقهم من الأمم وظهرت قوتهم الإبداعية في مختلف الفنون

هذا العمل مجاني  
لا يسمح ببيعه

١ / من القائل ؟ المفكر الفرنسي غوستاف لوبون  
٢ / على ماذا تدل ؟ اعتراف الغرب بدور الحضارة الإسلامية

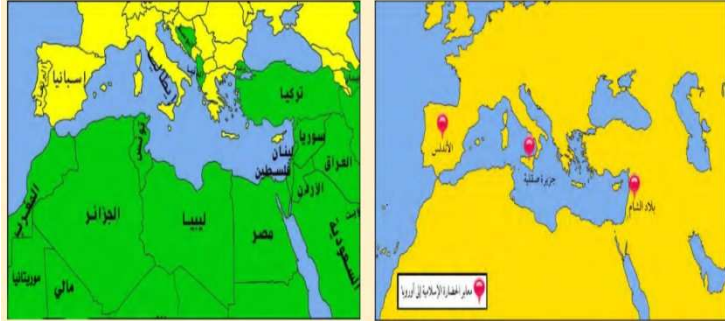
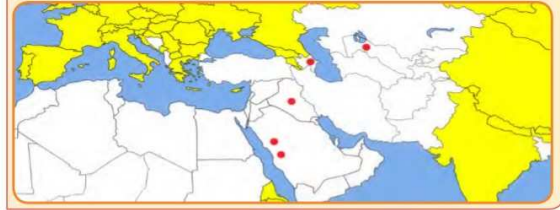
## ملحق الخرائط

### أهم المراكز العلمية في الحضارة الإسلامية

- المسجد الحرام في مكة المكرمة والمسجد النبوي في المدينة المنورة
- بيت الحكمة في بغداد
- المرصد الفلكي في مراغة في أذربيجان<sup>(١)</sup>
- مجمع باي كالبان في مدينة بخارى في أوزبكستان.

### نشاط (٢)

وزع أسماء المدن التي ظهرت فيها المراكز العلمية في الحضارة الإسلامية حسب الرمز الصحيح على الخريطة التي أمامك .



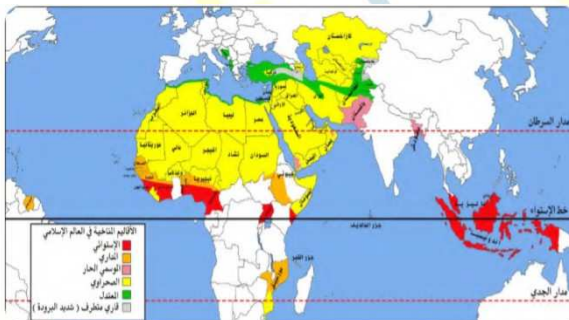
شكل (١٣) الدول الحديثة مراكز أشعاع الحضارة الإسلامية



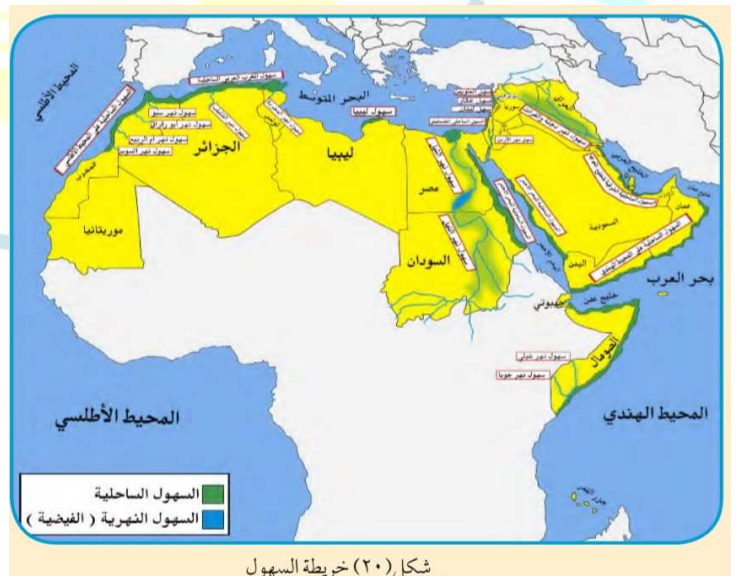
شكل (١٨) أهم هضاب دول العالم الإسلامي



## جبال العالم الاسلامي



شكل (٢٤) خريطة الأقاليم المناخية في دول العالم الإسلامي



شكل (٢٠) خريطة السهول



شكل (٢٨) يوضح أهم الدول الإسلامية المنتجة للأسمدة

هذا العمل مجاني  
لا يسمح ببيعه



## ملخص للخرائط

[illegible]

## طبق على خريطة العالم المظاهر التضاريسية السابقة



هذا العمل مجاني  
لا يسمح ببيعه